

ASSEMBLEIA DA REPÚBLICA

Declaração de Rectificação n.º 103-A/2007

Para os devidos efeitos se declara que a Lei n.º 58/2007, de 4 de Setembro, «Aprova o Programa Nacional da Política de Ordenamento do Território», publicada no *Diário da República*, 1.ª série, n.º 170, de 4 de Setembro de 2007, saiu com as seguintes incorrecções no relatório anexo à mesma, que assim se rectificam e se publicam em anexo à presente declaração de rectificação.

No índice de figuras, onde se lê:

«Figura 32: Ocupação do território nas ilhas da Madeira e Desertas»

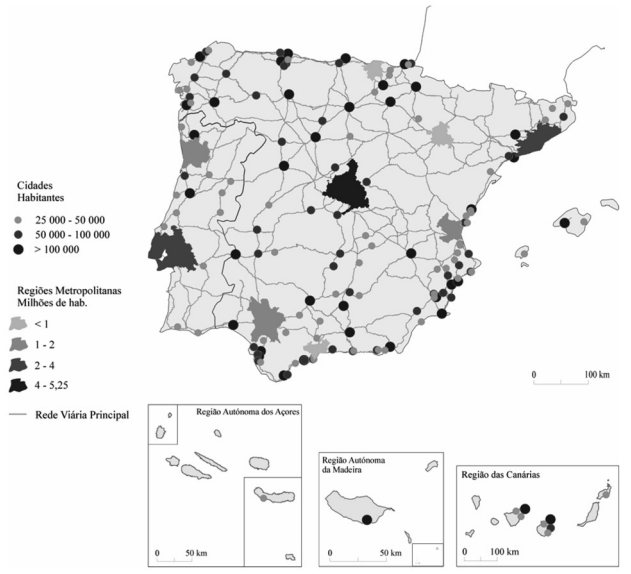
deve ler-se:

«Figura 32: Ocupação do território na Região Autónoma da Madeira»

Nas figuras 13, 14, 18, 23, 38 e 43 não constam as Ilhas Selvagens, que integram o arquipélago da Madeira, pelo que nessas figuras devem ser incluídas as referidas ilhas.

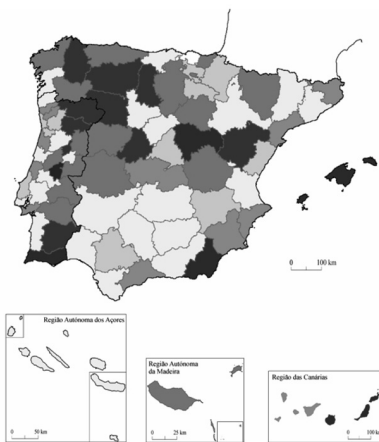
Na figura 32, com a legenda «Ocupação do território nas ilhas da Madeira e Desertas», não constam a ilha de Porto Santo e as Ilhas Selvagens, que integram o arquipélago da Madeira, pelo que nessa figura devem ser incluídas essas ilhas e a nova legenda «Ocupação do território na Região Autónoma da Madeira».

Assembleia da República, 2 de Novembro de 2007. — Pela Secretária-Geral, a Adjunta, *Maria do Rosário Boléo*.



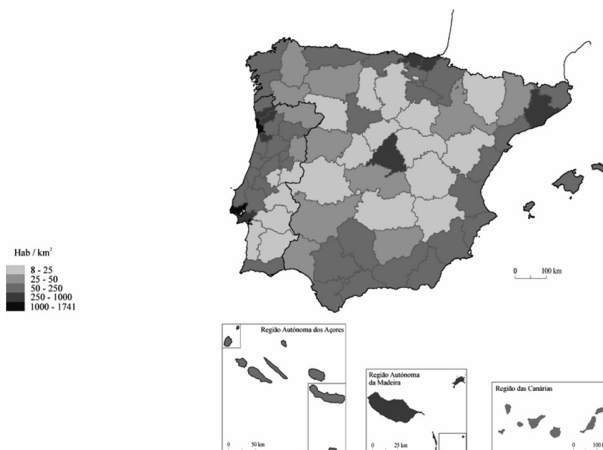
Fonte: INE, RGP, 2001; INE (Espanha), Censos de Población y Viviendas, 2001; Centro Nacional de Información Geográfica (Espanha), 1997; Thomas Brinkhoff, City Population, <http://www.citypopulation.de>, 2005; DGOTDU, As Regiões Metropolitanas no Contexto Ibérico, 2002; SRES - RAM, 2007

Figura 18: População das Regiões Metropolitanas e Cidades da Península Ibérica



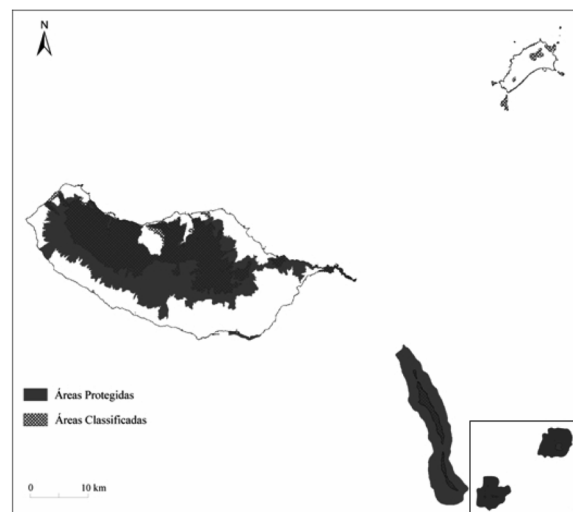
Fonte: INE, RGP, 2001; INE (Espanha), Cifras de Población de derecho desde 1986 hasta 1995; INE (Espanha), Censos de Población y Viviendas, 2001; SRES - RAM, 2007

Figura 13: Variação da população por NUTS III de Portugal e Espanha, 1991 - 2001



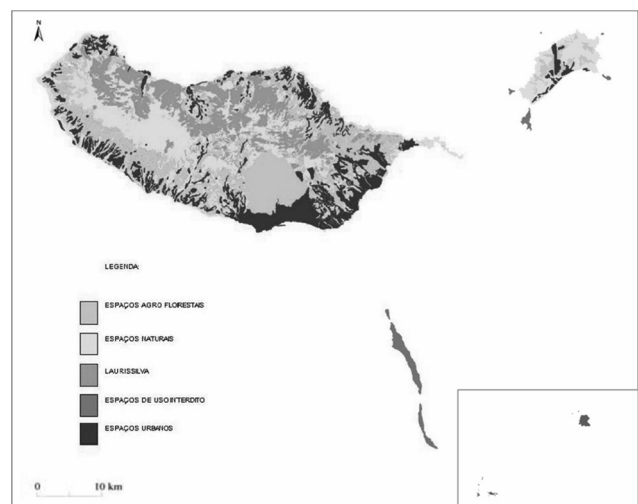
Fonte: INE, RGP, 2001; INE (Espanha), Censos de Población y Viviendas, 2001; Environmental Systems research Institute, 2003; SRES - RAM, 2007

Figura 14: Densidade populacional por NUTS III de Portugal e Espanha, 2001



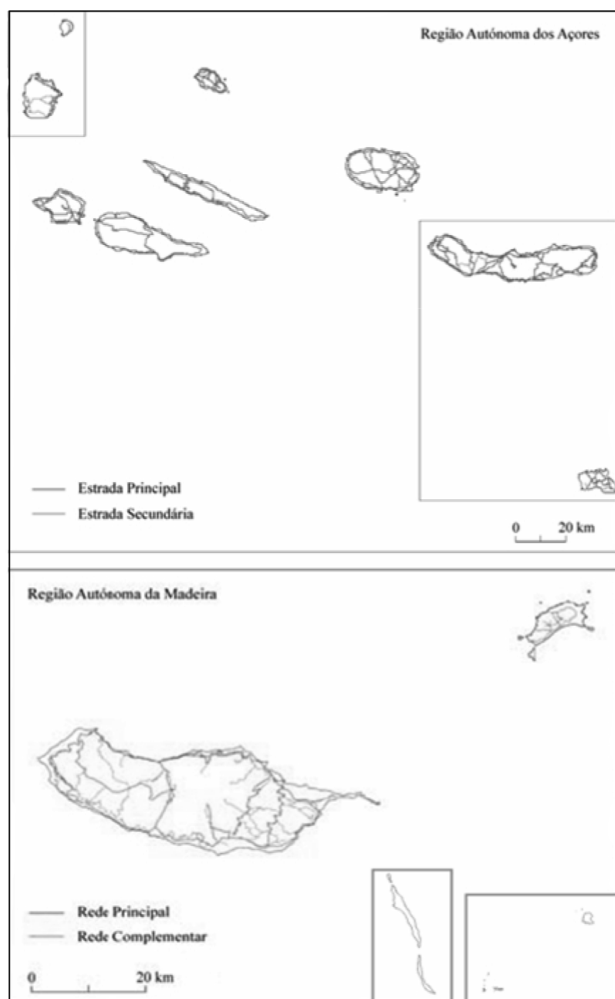
Fonte: Atlas do Ambiente Digital, 2004; SRES - RAM, 2007

Figura 23: Áreas Protegidas e Classificadas na Região Autónoma da Madeira



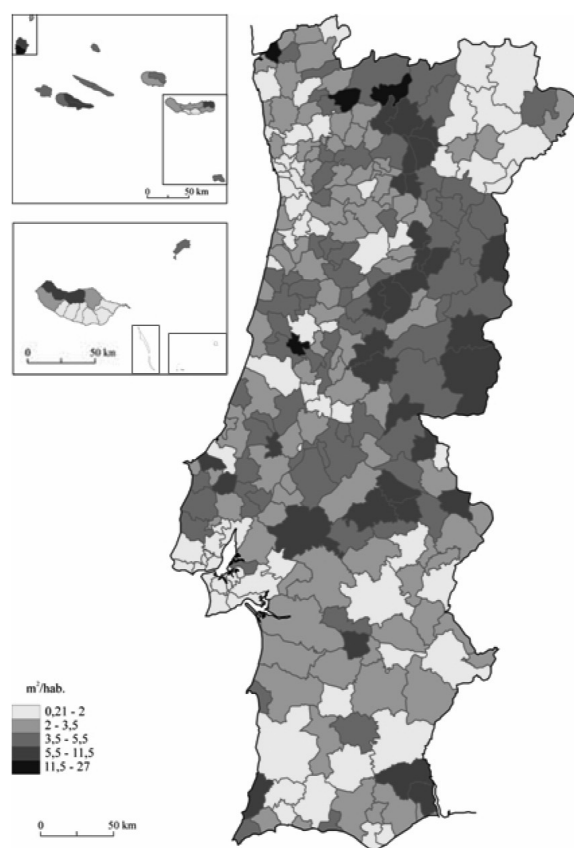
Fonte: SRES - RAM, 2007

Figura 32: Ocupação do território na Região Autónoma da Madeira



Fonte: VMAP 1 Portugal, IGeoE, 1998; Direcção Regional de Estradas, Secretaria Regional do Equipamento Social e Transportes, 2004; SRES - RAM, 2007

Figura 38: Rede viária das Regiões A utónomas dos Açores e da Madeira



* Os dados da Região A utónoma dos Açores e da Região A utónoma da Madeira reportam-se a 2001

Fonte: Centro de Estudos e Formação Desportiva, 2001; Carta das Instalações Desportivas Artificiais, 1998; SRES - RAM, 2007

Figura 43: Cobertura da área desportiva útil por habitante, 1998*